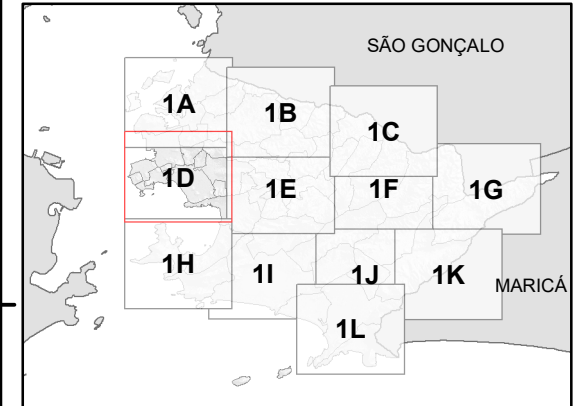























**LEI URBANÍSTICA DE NITERÓI
MAPA 1D - ZONEAMENTO**



LEGENDA

Nome da zona

	ZCM		ZEPAC
	ZEU		ZRU
	ZC		ZRM
	ZDE		ZRA
	ZCL		AEIT
	ZUM < 6*		Parque
	ZUM >= 6*		Parque Urbano
	ZC-ZEIS		ZDS
	ZEIS		ZCA
	ZEPAC - APAP		ZPA



Referências Cartográficas

Sistema de Coordenadas: UTM Fuso 23K
Sistema Geodésico: SIRGAS 2000
Datum Vertical: Marégrafo de Imituba

Escala: 1:15.000 14 de Setembro de 2023

